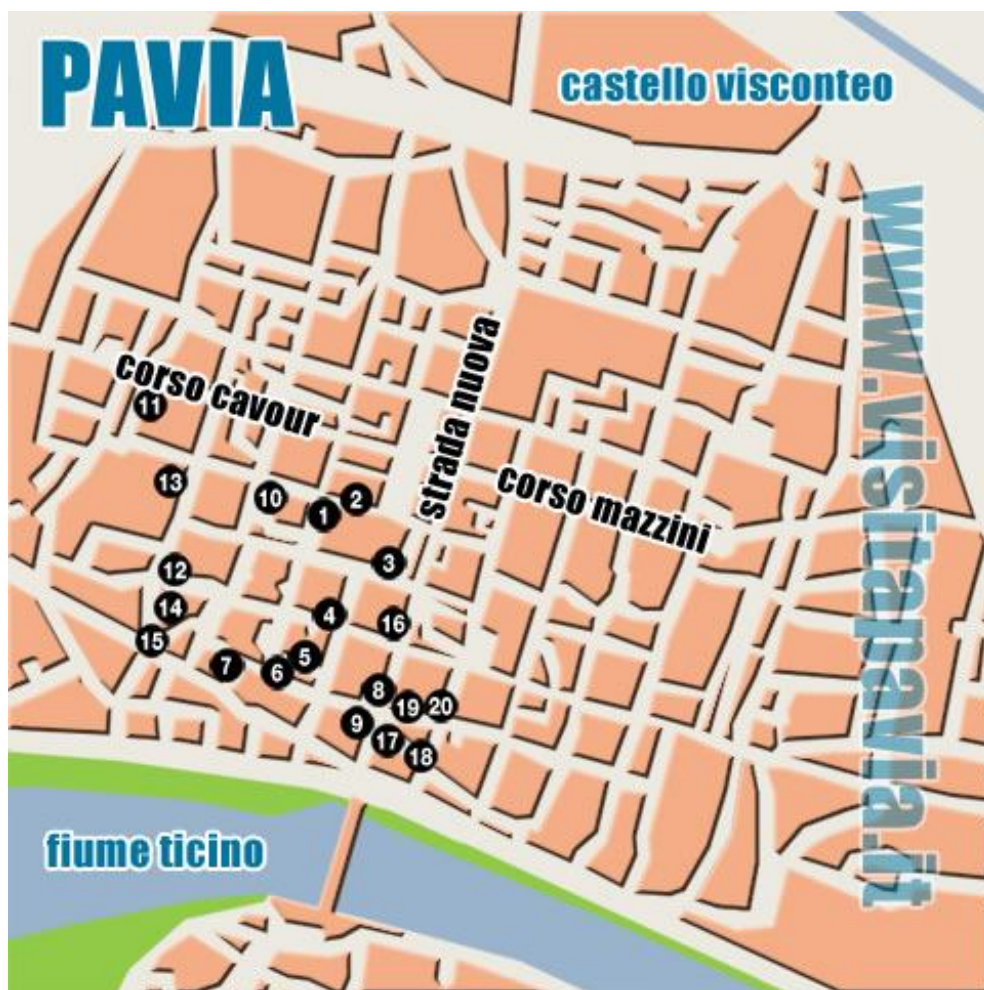


La mappa delle Antiche Torri di Pavia



19 - Torre detta di casa Martignoni, ben riconoscibile benché abbassata.

20 - A distanza un'altra torre sconosciuta.

1 - Torre Civica, crollata venerdì 17 marzo 1989.

2 - Torre di via Omodeo, a sinistra prima di giungere in Piazza Grande. Ridotta ad abitazione, ma ancora ben riconoscibile e emergente dai tetti.

3 - Torre di Cavagneria, subito all'angolo della piazza.

4 - Avanzi di Torre di S. Maiolo, all'angolo nord-ovest con Via Cardano. Si notano grossi blocchi di pietra nel muro.

5 - Torrione di vicolo del Torrione. Incorporato in una casa che gli sembra coeva.

6 - Torre di Vicolo del Torrione, molto trasformata.

7 - Torre di via Maffi, molto ridotta, ma ancora evidente per i blocchi di pietra.

8 - Torre del voltone di piazzetta Arduino. Inglobata nelle case ma ancora emergente dai tetti vicini.

9 - Torre al voltone degli Isimbardi. Inglobata nelle case ma ancora abbastanza alta sui vicini tetti. Nello scantinato ha un pozzo, fatto raro nelle torri pavese

10 - Torre del Vescovo, in via Menocchio all'angolo sud-est con via Parodi. Fungeva da carcere degli ecclesiastici.

11 - Torre del palazzo Bottigella in corso Cavour, non visibile dalla strada. La scala interna gira intorno ad un piccolo camino centrale e termina in una loggetta.

12 - Torre all'angolo Via Frank - Via Cardano. Ridotta ad abitazioni.

13 - Torre in Via Frank, lato ovest, non riconoscibile.

14 - Memoria di una Torre al principio di Via di Porta Calcinara.

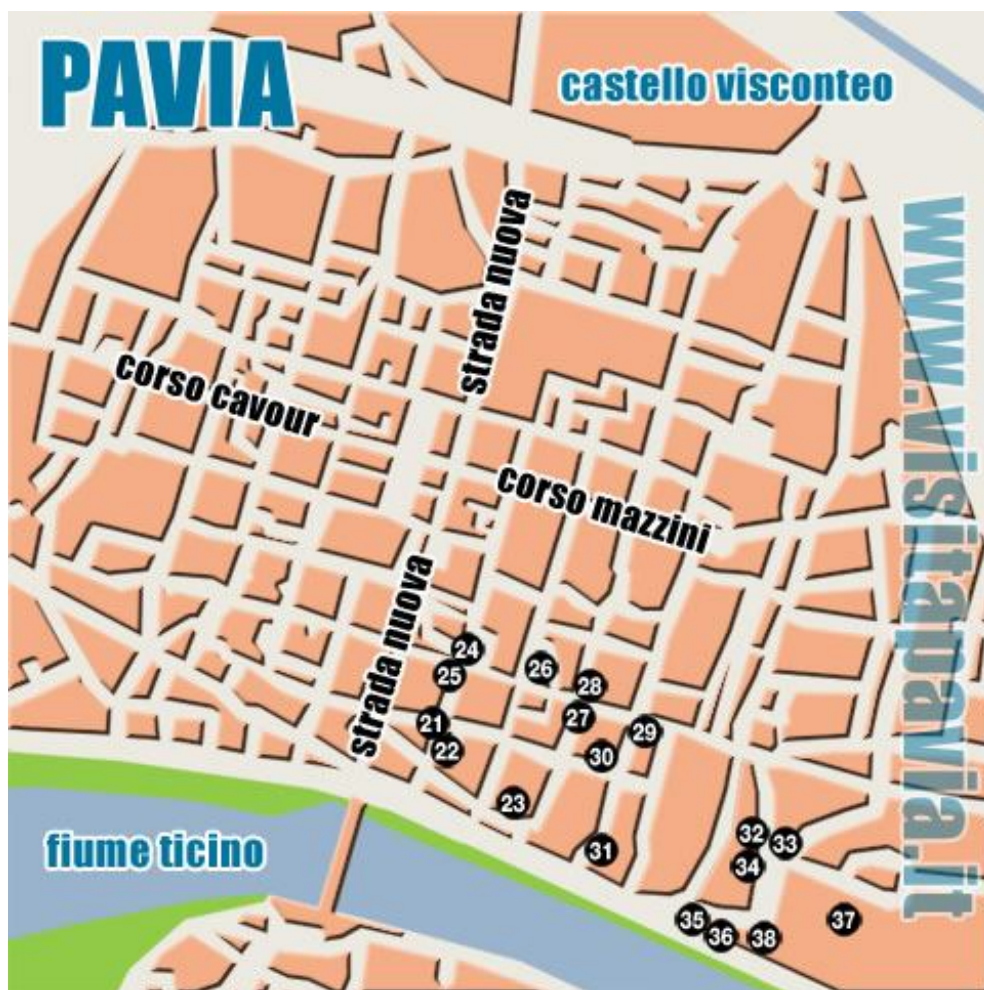
15 - Memoria di una Torre di fronte alla facciata di S. Teodoro.

16 - Avanzo visibile di torre in Largo di via Cardano sul lato est.

17 - Avanzo di Torre al voltone di vicolo Longobardi. Se ne vedono sotto il voltone i blocchi di pietra inseriti nel muro e alla fine del voltone il distacco con la muratura della casa adiacente. Demolita nel 1815.

18 - Avanzi di Torre all'angolo con via della Rocchetta.

La mappa delle Antiche Torri di Pavia



21-22 - Due Torri di Via della Rocchetta, sono solo memorie storiche.

23 - Memoria della Torre di Piazza Berengario.

24 - Torre detta di casa Parona, all'angolo ovest fra corso Garibaldi e via Comi. Incorporata, modificata e ben riconoscibile.

25 - Torre detta di casa Corti o Torti. Era all'angolo sud-ovest fra via della Rocchetta e Corso Garibaldi.

26 - Torre all'angolo est fra Corso Garibaldi e vicolo S. Marcello. La si può distinguere in uno dei due affreschi Lanzani in S. Teodoro e nella carta del Corte. È inglobata, trasformata, intonacata, ma la si distingue bene.

27 - Torre al voltone di S. Ennodio, all'angolo con corso Garibaldi. Emerge ancora nettamente dai tetti.

28 - Avanzi di Torre all'angolo est fra corso Garibaldi e via villa Glori.

29 - Torre all'angolo fra corso Garibaldi e via Pedotti. Emerge tuttavia nettamente dai tetti.

30 - Torre all'angolo nord-ovest fra via Pedotti e via Scarpa (detta di casa Patroni).

31 - In fondo a via Pedotti, la memoria della Torre vicina a Porta Damiani. Già da gran tempo distrutta.

32 - Torre di via S. Giovanni in Borgo, abbassata e incorporata nel Pio Istituto Benedetta Cambiagio.

33 - Torre sul lato nord di piazza Borromeo, detta di casa Lacchini. Alta oggi 34,50 metri, era molto più alta e non aveva la loggetta. In buone condizioni, non abitata. Tra le più antiche.

34 - Torre di S. Margherita sul lato ovest di piazza Borromeo. Alta 18,70 metri, con muri di appena 70 cm, non è credibile sia mai stata più alta. È più recente delle altre.

35-36 - Memoria delle due Torri in via Perelli (già "via delle due torri"), demolite

nel 1824 e 1830 "per le importunità di un vicino". Entrambe avevano al fianco un voltone.

37 - Avanzi di Torre alla Canonica di S. Giovanni in Borgo. La si credeva scomparsa, ma alcuni architetti ne hanno individuato le fondamenta nel giardino del Borromeo.

38 - Avanzi di una Torre esistita nell'edificio a sud di piazza Borromeo, di cui si potrebbero ancora trovare i grossi muri in qualche locale a ovest.

39 - Avanzi di Torre nel Ticino, poco a valle dell'ex-idroscalo e vicino alla riva opposta. Visibili solo a fiume in magra. Dirottata dalle cannonate francesi nel 1527.

40 - Torre detta di casa Ferri, scomparsa e forse collocata nell'edificio dell'attuale numero civico 7 della via.

La mappa delle Antiche Torri di Pavia



- 41** - Torre di S. Dalmazio, comunale, alla palestra civica. Alta quasi 41 metri, perfettamente conservata.
- 42** - La "Belcreda", all'angolo di via Porta con il vicolo S. Colombano. Alta 51 metri e 60, è la maggiore e la più imponente delle torri gentilizie pavesi. Perfettamente conservata benché più volte colpita dai fulmini.
- 43** - Avanzi di Torre della Mostiola. Era altissima. Fu demolita, con il suo voltone, verso il 1800.
- 44** - Torre in vicolo S. Colombano, lato sud. Identificata in un corpo edilizio, indubbiamente medievale, che esiste in un cortile interno di via Porta.
- 45** - Torrione di S. Tomaso, che servì anche da campanile della chiesa e del monastero di piazza del Lino.
- 46** - Memoria di Torre della Volta Rabbiosa, con voltone, atterrata con questo al principio del '800.
- 47-48** - Memorie delle Torri I e II "di vicolo S. Guniforto".
- 49** - Memoria di Torre "della Croce Bianca". Torre di grande altezza proprio sul crocevia più centrale della città, fu demolita solo dopo la metà del secolo scorso.
- 50** - Memoria di Torre "del Bissone" all'angolo fra Strada Nuova e via Varese. Distrutta "da gran tempo".
- 51** - Memoria di Torre di S. Maria Perone, sul lato nord di piazza del Lino, distrutta già nel '700.
- 52** - Memoria di Torre con voltone.
- 53** - Torre di S. Marino, anch'essa da gran tempo distrutta.
- 54** - Memoria della Torre I di S. Tommaso.
- 55** - Torre II di S. Tommaso, fra corso Mazzini e via Cavallotti. Distrutta da gran tempo per costruire il monastero.
- 56** - Avanzi di Torre in via Cavallotti una ventina di passi dopo entrati da corso

Mazzini a sinistra. Esteriormente non riconoscibili nella fiancata del palazzo, ma ben visibili all'interno.

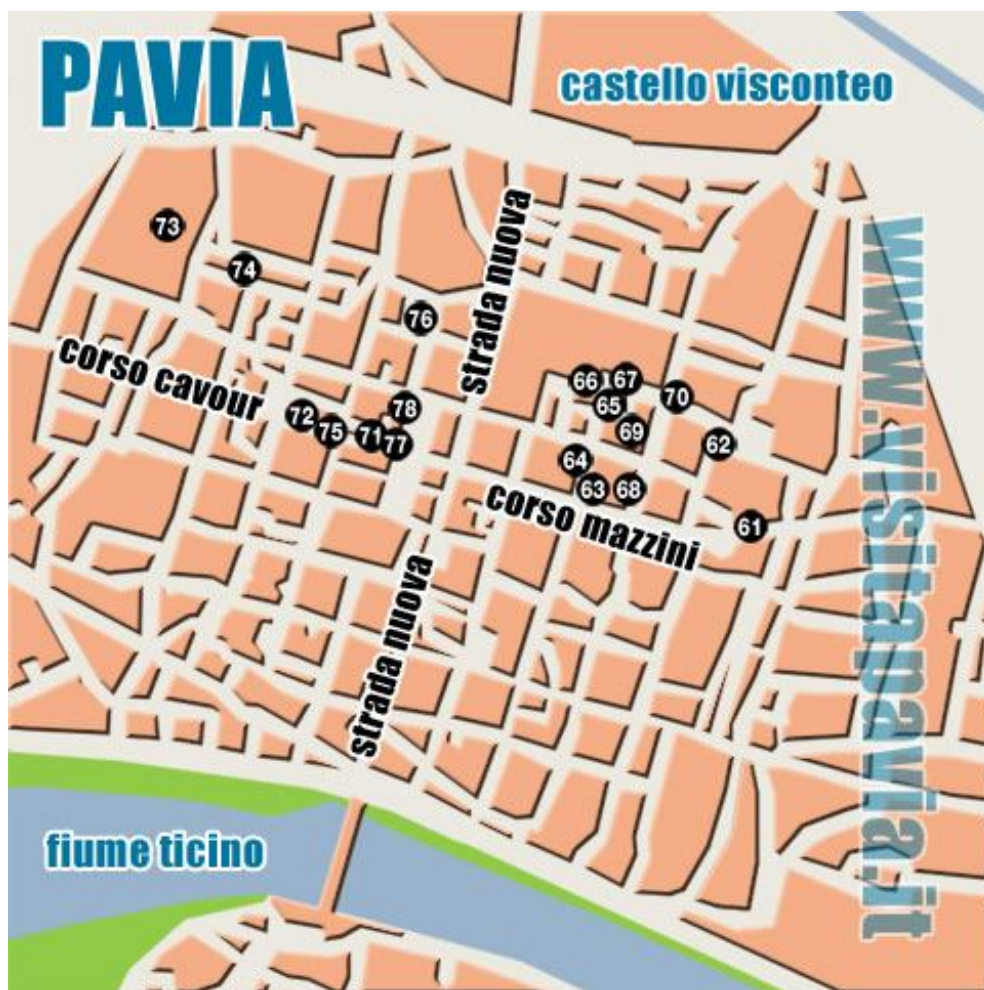
57 - Avanzi di Torre già del Maino, in corso Mazzini a est del palazzo Olevano. Il grande spessore dei muri di fondazione testimonia l'altezza della torre. Demolita dai proprietari sicuramente prima del secolo scorso per costruire un teatro.

58 - Avanzi della Torre detta "di casa Bellocchio" in un cortile interno del tratto orientale di corso Mazzini.

59 - Avanzi della Torre "del monastero di S. Cristoforo" o "di casa Flarer", all'interno dell'Istituto Gandini.

60 - Torre "di casa Raimondi", in via Scopoli. Un bel po' di tempo fa esisteva ancora la base.

La mappa delle Antiche Torri di Pavia



61 - Torre "di casa Tela", più a ovest di via Scopoli e vicina alla cappella del municipio.

62 - Torre di via Spallanzani, pare presso piazza della Rosa.

63 - Torre dei Catassi, a metà di via Galliano. È l'unica cui si può attribuire, forse, il suo nome originario.

64 - Torre "di casa Golgi" all'estremo nord della contrada di S. Giorgio de' Catassi. In ottime condizioni, abbastanza alta.

65 - Torre "Del Maino" al centro di Piazza Leonardo. La seconda per altezza delle torri gentilizie (51 metri e 23).

66-67 - Le due Torri "dell'Università" anch'esse in piazza Leonardo, alte 38,93 metri quella con l'orologio (aggiunto, va da sé, diversi secoli dopo l'altra). Hanno gli accessi a terreno in piazza, uniche tre fra tutte le torri pavesi.

68 - Fondazione residua di una Torre nei sotterranei degli uffici catastali.

69 - Torre detta "seconda del Maino" nel cortile interno dell'omonimo palazzo, in via Defendente Sacchi. Ridotta all'altezza dei tetti circostanti, molto modificata.

70 - Torre all'angolo nord-est fra via Defendente Sacchi e via Spallanzani detta "di casa Zanardi" ridotta ora all'altezza delle case.

71 - Torre di vicolo Novaria, lato sud, interamente inserita nella casa, modificata, non emergente dai tetti circostanti.

72 - Torre Bottigella, in corso Cavour, alta 24 metri alla gronda. Architettonicamente elaborata, con molte aperture.

73 - Torre di palazzo Botta, all'interno, nel cortile del palazzo più vecchio. Abbassata e adattata.

74 - Memoria di una Torre di S. Invenzio, usata anche come campanile di quella chiesa, e distrutta con essa.

75 - Memoria di una Torre del monastero del senatore, "antichissima e già da gran

tempo caduta".

76 - Memoria di una Torre di S. Zeno, in via Malaspina o in piazza Guicciardi. "Totalmente distrutta nel 1796".

77 - Qualche avanzo di torre all'angolo nord-ovest di corso Cavour con Piazza Grande.

78 - Memoria di torre all'angolo nord-ovest di Piazza Grande.